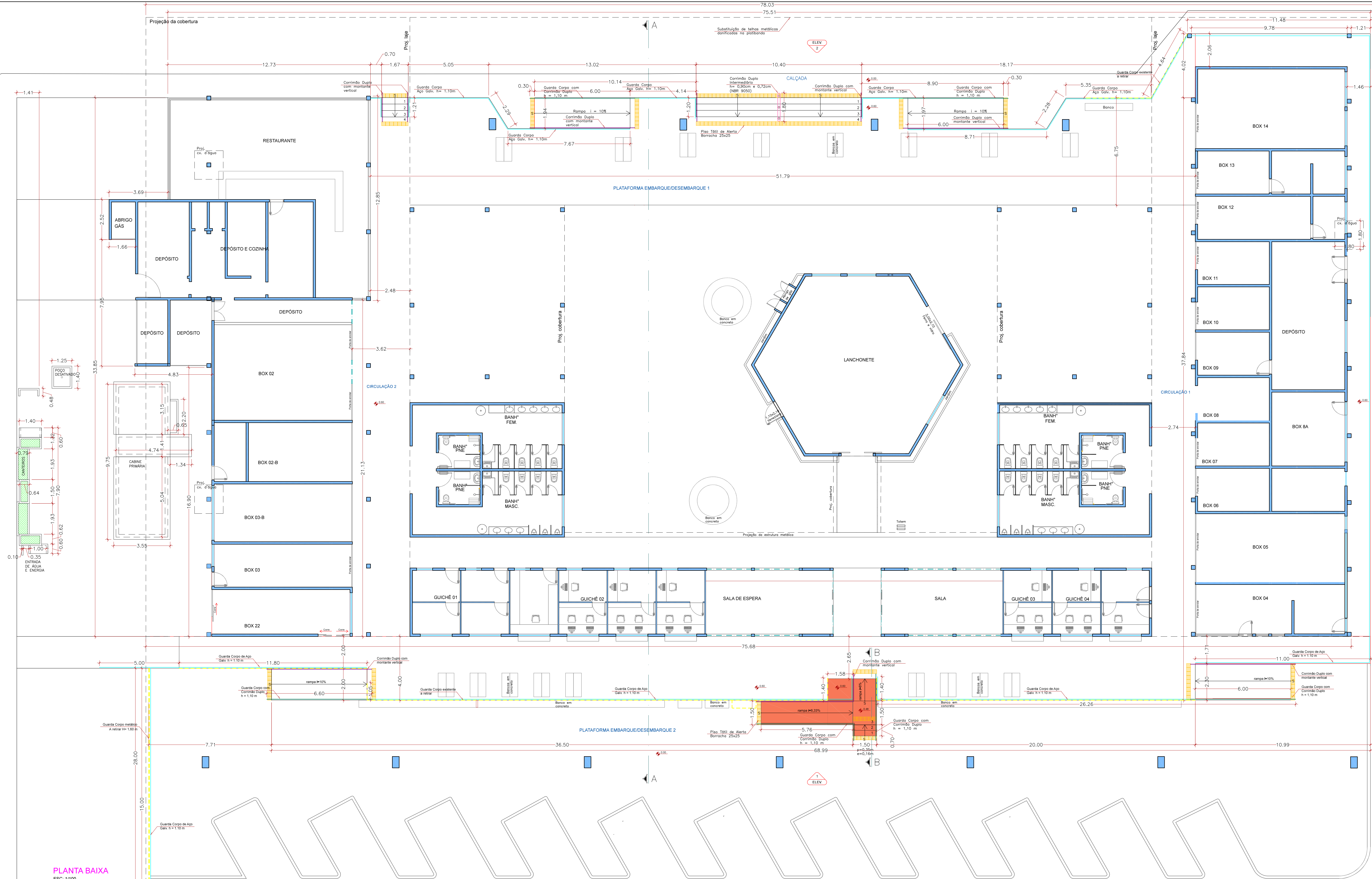


RUA MERALDO PREVIDI

AV. PRESIDENTE CASTELO BRANCO



**LEGENDA**

- EXISTENTE
- A CONSTRUIR
- A RETIRAR
- GUARDA CORPO H=1.10m
- GUARDA CORPO COM CORRIMÃO DUPLO
- CORRIMÃO DUPLO COM MONTANTE VERTICAL
- CORRIMÃO DUPLO INTERMEDIÁRIO
- PISO TÁTIL DE ALERTA

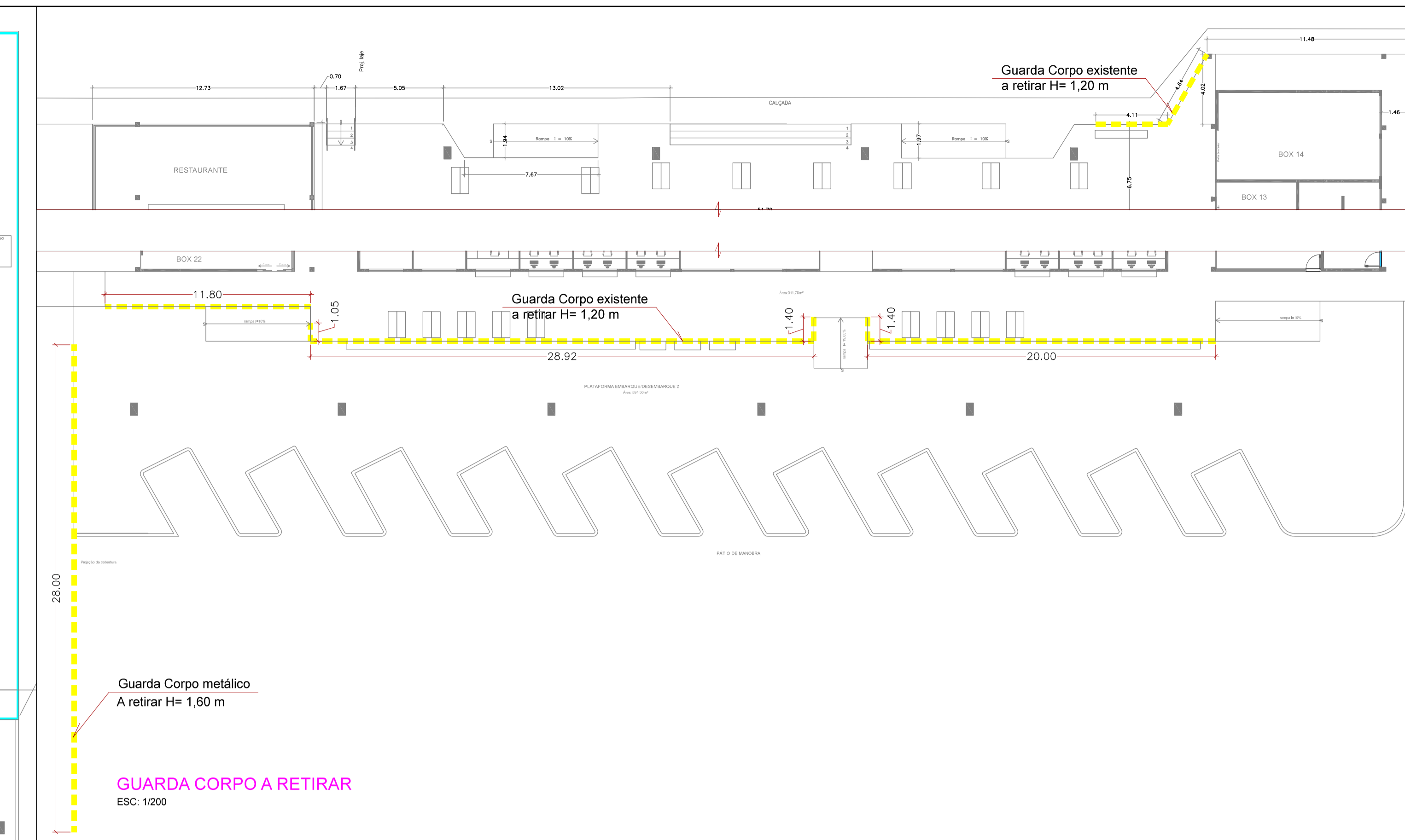
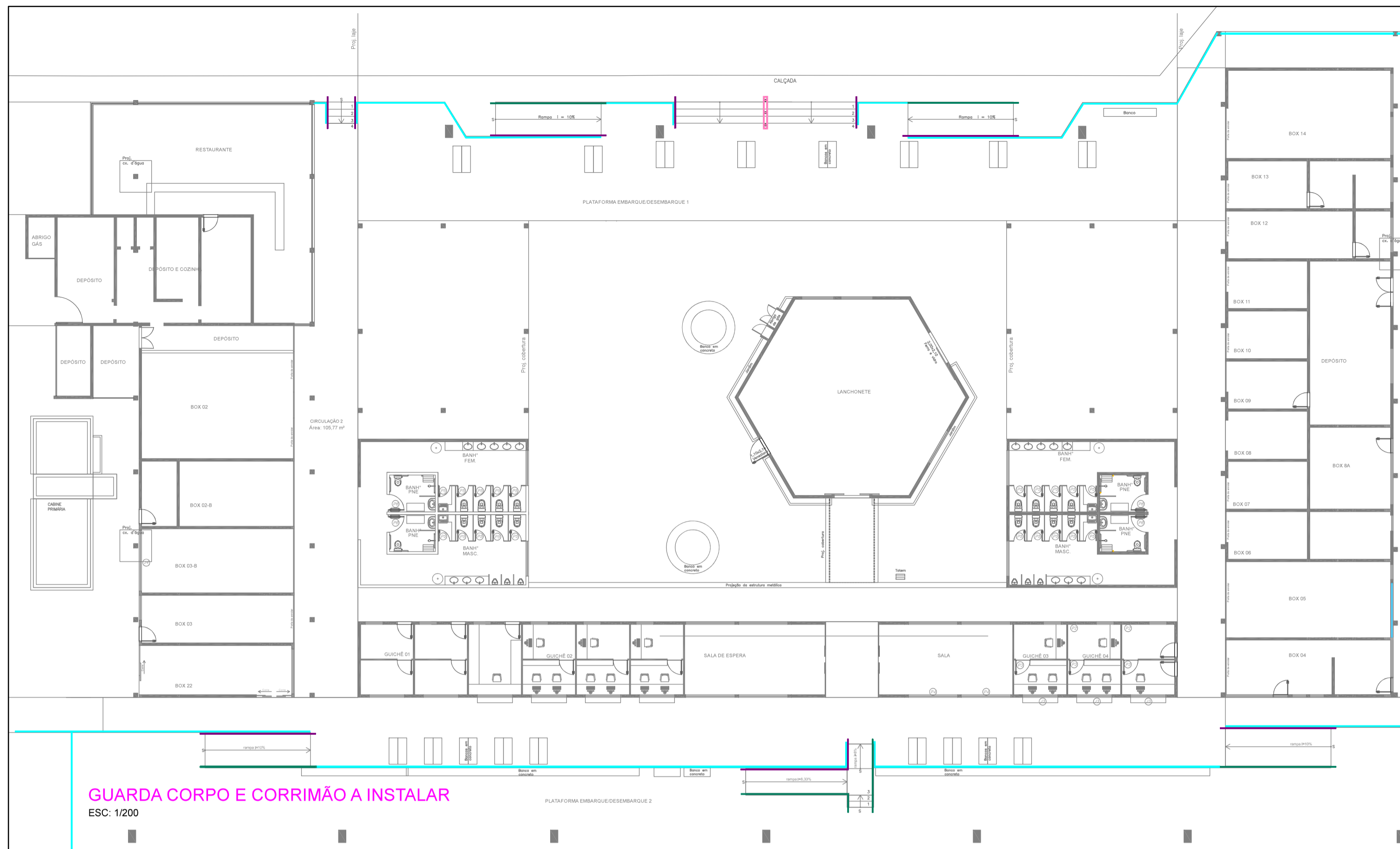
Obs: ver especificação dos materiais em planilha e memorial descritivo

PLANTA BAIXA  
ESC: 1/100

<b>PROJETO ARQUITETÔNICO</b> PLANTA BAIXA		FOLHA <b>1/3</b>
<small>ASSUNTO:</small> <b>PROJETO DE REFORMA DO TERMINAL RODOVIÁRIO</b>		
<small>LOCAL:</small> <b>AVENIDA PRESIDENTE CASTELO BRANCO - MARGINAL SUL ESQUINA COM A RUA MERALDO PREVIDI, Nº 823, BAIRRO CENTRO</b>		
<small>MATRICULA:</small> 24.345		<small>CADASTRO MUNICIPAL:</small> 1.002.0755.01
<small>MUNICÍPIO/COMARCA</small> <b>REGISTRO</b>	<small>ESTADO</small> <b>SP</b>	
<small>INTERESSADO:</small> <b>PREFEITURA MUNICIPAL DE REGISTRO</b>		
<small>SITUAÇÃO S/ ESCALA</small> 		<small>AUTORA DO PROJETO</small> Arq. Adriana Tami Aoki CAU/AS0599-4 RRT: 11668909 Diretora de Planejamento de Infraestrutura das Redes Físicas
<small>QUADRO DE ÁREAS (m²)</small> ÁREA TOTAL: 13.840,96 m² ÁREA DO OBJETO: 4.010,05 m²		<small>Luiz Augusto Vaz de Arruda</small> Secretário Municipal de Planejamento Urbano e Obras
<small>Nilton José Hirota da Silva</small> PREFEITO MUNICIPAL		



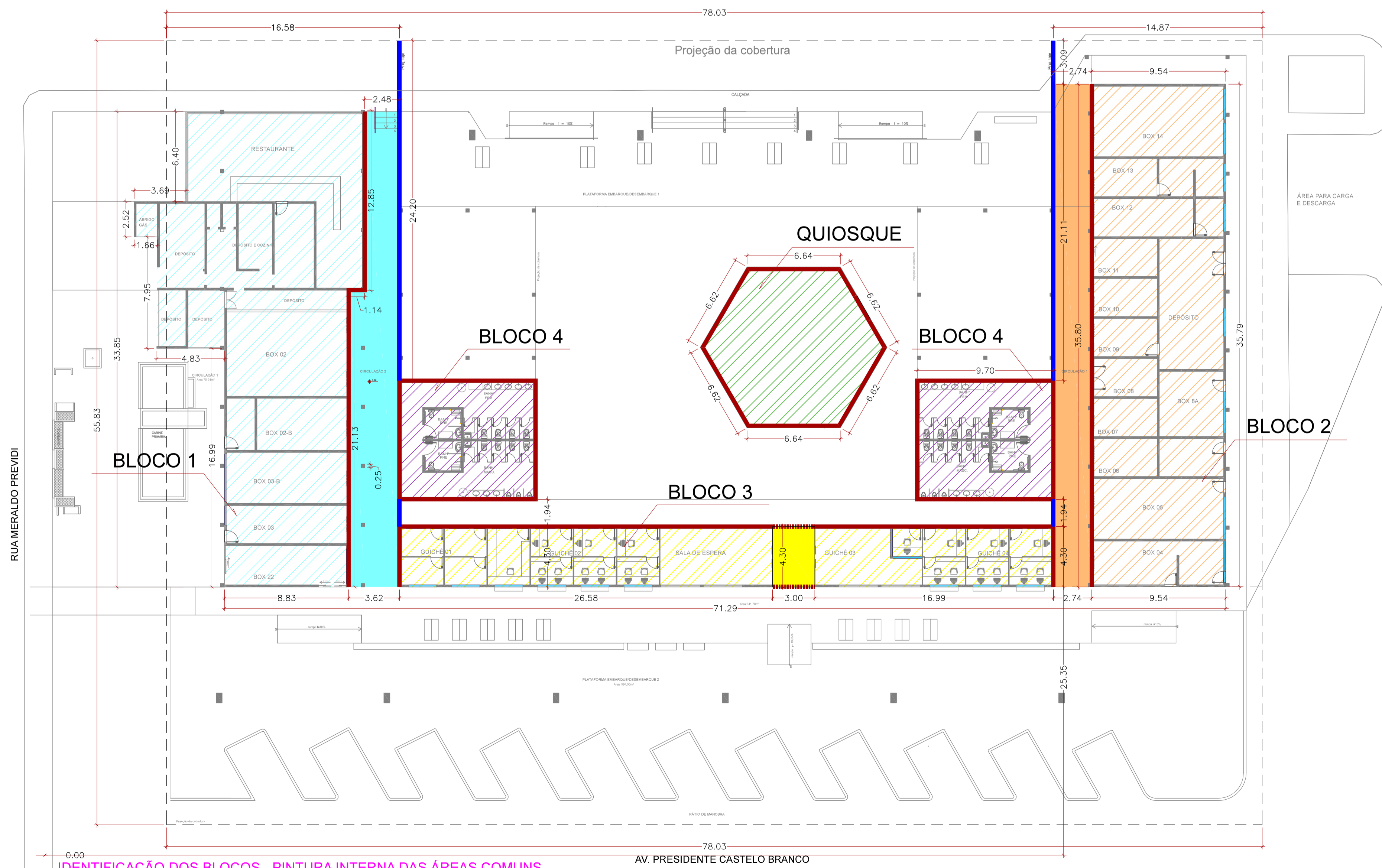




**GUARDA CORPO E CORRIMÃO A INSTALAR**  
ESC: 1/200

**GUARDA CORPO A RETIRAR**  
ESC: 1/200

LEGENDA	
	GUARDA CORPO h=1,10m
	GUARDA CORPO COM CORRIMÃO DUPLO
	CORRIMÃO DUPLO COM MONTANTE VERTICAL
	CORRIMÃO DUPLO INTERMEDIÁRIO



**IDENTIFICAÇÃO DOS BLOCOS - PINTURA INTERNA DAS ÁREAS COMUNS**  
ESC: 1/200

LEGENDA	
	PINTURA EM PAREDE
	PINTURA EM PLATIBANDA
	PINTURA EM LAJE

**PROJETO ARQUITETÔNICO**  
DETALHAMENTO DE SERVIÇOS A EXECUTAR

FOLHA  
**3/3**  
ESC. INDICADA R02\_MAI/2022

ASSUNTO:  
**PROJETO DE REFORMA DO TERMINAL RODOVIÁRIO**

LOCAL  
**AVENIDA PRESIDENTE CASTELO BRANCO - MARGINAL SUL  
ESQUINA COM A RUA MERALDO PREVIDI, Nº 823, BAIRRO  
CENTRO**

MATRICULA: 24.345      CADASTRO MUNICIPAL: 1.002.0755.01

MUNICÍPIO/COMARCA      ESTADO  
**REGISTRO      SP**

INTERESSADO:  
**PREFEITURA MUNICIPAL DE REGISTRO**



AUTORA DO PROJETO  
Arq. Adriana Terzi Aoki  
CAU A50599-4 RRT: 11968909  
Diretora de Planejamento de Infraestrutura das Redes Físicas

**Luis Augusto Vaz de Arruda**  
Secretário Municipal de Planejamento Urbano e Obras

**Nilton José Hirota da Silva**  
PREFEITO MUNICIPAL

QUADRO DE ÁREAS (m²)  
ÁREA TOTAL: 13.840,96 m²  
ÁREA DO OBJETO: 4.010,05 m²